

# BULLETIN DE SITUATION N°1

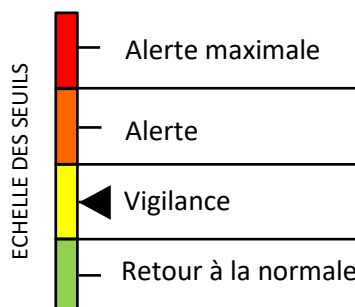
Syndicat de l'Orge  
163, route de Fleury - 91172 Viry-Chatillon  
Pour plus d'information : [www.syndicatdelorge.fr](http://www.syndicatdelorge.fr)  
**N° vert (24/24h, 7/7j) : 0 805 29 20 90**  
(Service et appel gratuits)



Le 26/02/2025 09:30







ETAT ACTUEL :

**VIGILANCE**



	AMONT	AVAL
DEBITS	6.1 m <sup>3</sup> /s à St-Cyr-sous-Dourdan 1.2 m <sup>3</sup> /s à Saint Chéron	14 m <sup>3</sup> /s à Morsang-sur-Orge
SATURATION DES SOLS	saturés	saturés
CUMUL DE PLUIE DEPUIS LE DEBUT DE L'EVENEMENT (LE 25/02)	23 mm	24 mm

## PREVISIONS METEOROLOGIQUES

	MATIN	APRES-MIDI	PLUIE
Mercredi 26/02	 Nuageux	 Pluie	4-5 mm
Jeudi 27/02	 Ensoleillé	 Variable	0
Vendredi 28/02	 Ensoleillé	 Variable	0

SOURCE : Météo France, prévisions à Brétigny-sur-Orge

### Vigilance maintenue

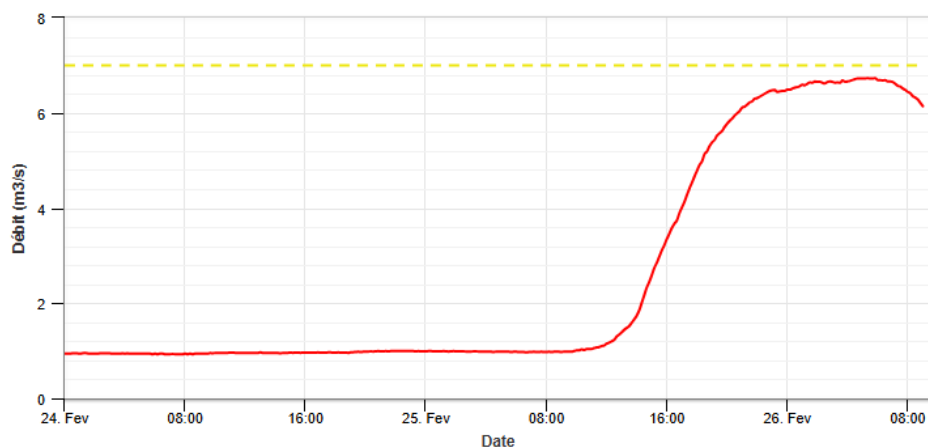
Les pluies d'hier ont provoqué une élévation générale des cours d'eau ainsi que des ruissellements et des débordements de réseaux d'assainissement. Les bassins ont joué leur rôle et leur vidange est amorcée ce jour sur certains secteurs.

Des pluies faibles sont annoncées en soirée. Les sols étant totalement saturés, des hausses de débits et niveaux des cours d'eau de l'ensemble du territoire sont de nouveau à prévoir.

Nos agents sont mobilisés pour réaliser ces manœuvres et surveiller l'état des rivières.

## EVOLUTION DES DEBITS DES COURS D'EAU

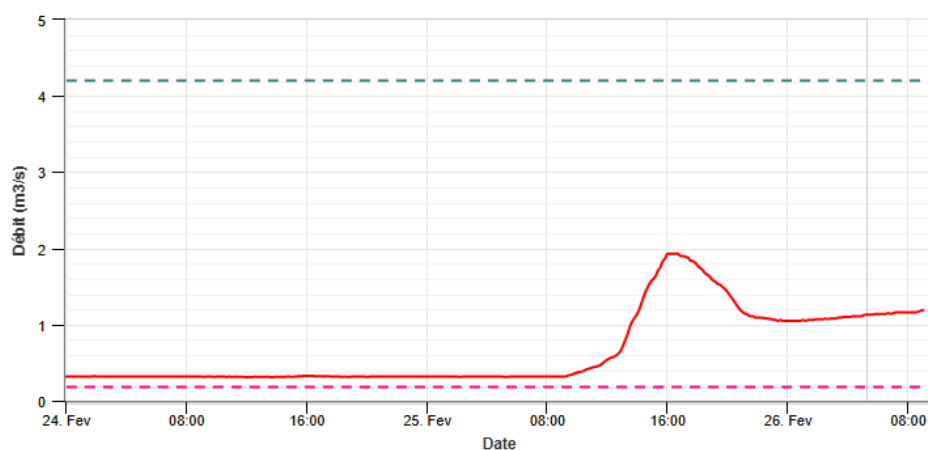
### Rémarde à St Cyr sous Dourdan



#### Crues historiques

Date	$Q_{max}$ (m³/s)
Octobre 2024	22.0
Juin 2018	15.0
Juin 2016	14.7

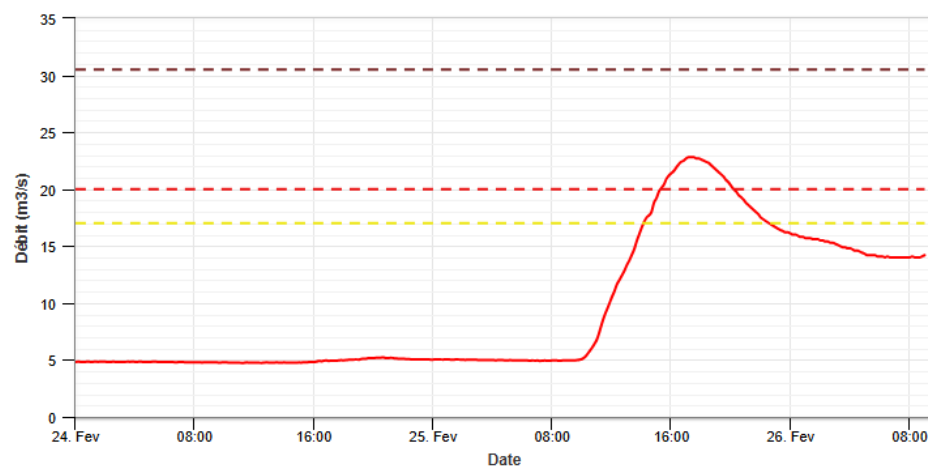
### Orge à Saint Chéron



#### Crues historiques

Date	$Q_{max}$ (m³/s)
Octobre 2024	8.0
Juin 2016	4.2
Juin 2013	3.2

### Orge à Morsang-sur-Orge



#### Crues historiques

Date	$Q_{max}$ (m³/s)
Octobre 2024	42.0
Juin 2016	40.8
Juillet 2010	38.9

## CARTE DES BASSINS

